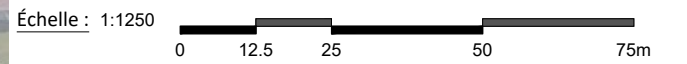


- Légende :**
- Limite de propriété
 - Superposition du bâtiment, empreinte des étages supérieurs
 - Stationnement couvert
 - Bâtiment résidentiel
 - Espace vert au sol
 - ▶ Entrées existantes faisant objet de future révision architecturale



- Notes particulières :**
- Le plan de base a été réalisé à partir de la photo aérienne et du certification de localisation en version PDF.
 - Les dimensions et l'aménagement du site sont approximatifs.

- Sources :**
- Banque cadastrale officielle, Infolot, 30 novembre 2020
 - Matrice graphique Ville de Montréal, 2007
 - Photo aérienne Google Earth
 - Certificat de localisation, fourni par PLG Arpenteur-géomètre en date du 15 août 2013, dossier G-1428, minute 13883

Notes générales :

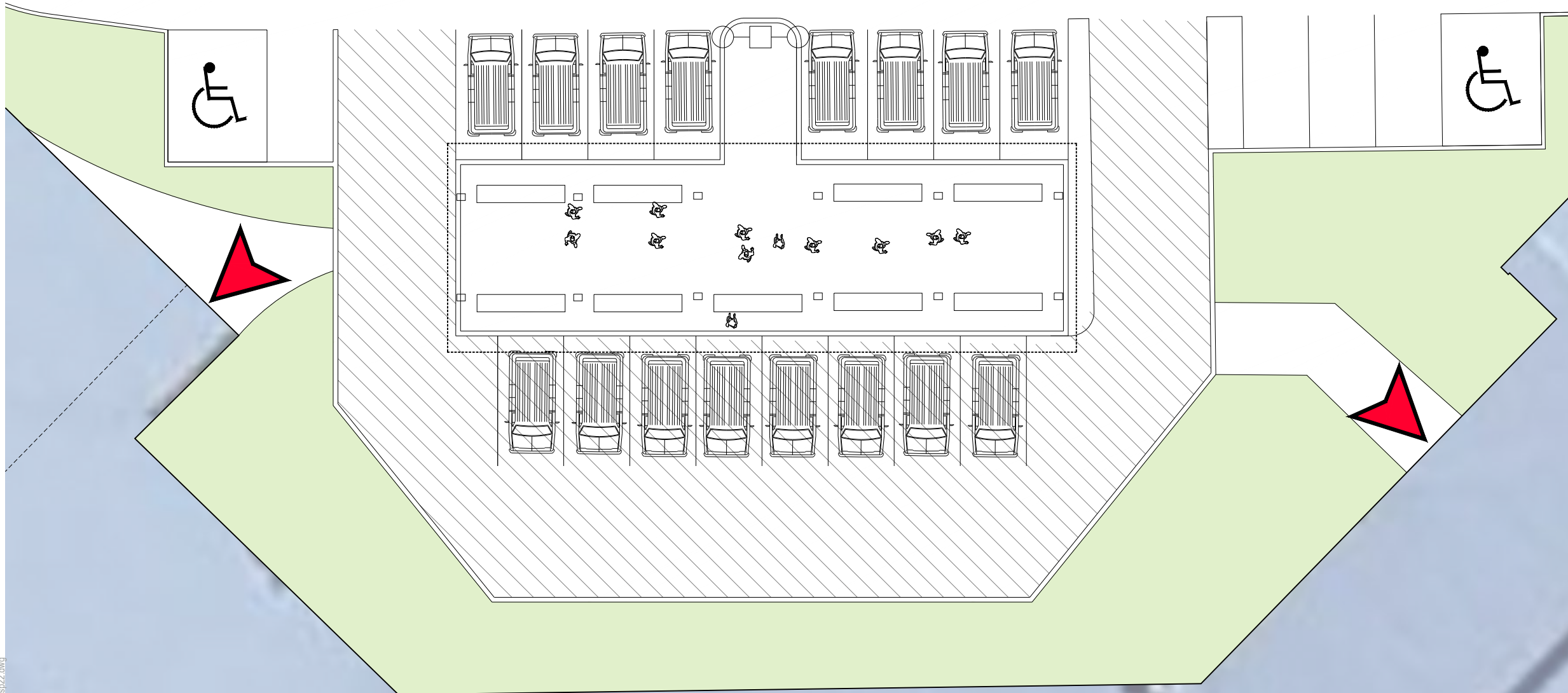
Les dimensions sur le plan doivent être lues et non mesurées. Toute erreur ou omission doit être rapportée à Fahey et associés Inc. Les limites, superficies et titres de propriété devront être vérifiés par un arpenteur. **Ce plan ne doit pas être utilisé pour des fins de soumission et/ou de construction.**

Ce plan, cette infographie sont la propriété intellectuelle de Fahey et associés Inc. Toute reproduction totale ou partielle est conditionnée par un accord préalable explicite d'un collaborateur de Fahey et associés Inc.







Fichier : jadco-hall-anjou-sp22.dwg



Nouvelle aire des maraichers



Légende :

-  Limite de propriété
-  Superposition du bâtiment, empreinte des étages supérieurs
-  Stationnement couvert
-  Bâtiment résidentiel
-  Espace vert au sol
-  Entrées existantes faisant objet de future révision architecturale

Échelle : 1:200



Notes particulières :

- Le plan de base a été réalisé à partir de la photo aérienne et du certificat de localisation en version PDF.
- Les dimensions et l'aménagement du site sont approximatifs.

Sources :

- Banque cadastrale officielle, Infolot, 30 novembre 2020
- Matrice graphique Ville de Montréal, 2007
- Photo aérienne Google Earth
- Certificat de localisation, fourni par PLG Arpenteur-géomètre en date du 15 août 2013, dossier G-1428, minute 13883

Notes générales :

Les dimensions sur le plan doivent être lues et non mesurées. Toute erreur ou omission doit être rapportée à Fahey et associés Inc. Les limites, superficies et titres de propriété devront être vérifiés par un arpenteur. **Ce plan ne doit pas être utilisé pour des fins de soumission et/ou de construction.**

Ce plan, cette infographie sont la propriété intellectuelle de Fahey et associés Inc. Toute reproduction totale ou partielle est conditionnée par un accord préalable explicite d'un collaborateur de Fahey et associés Inc.

Directeur de projet: G.Pelletier

Chargée de projet: --

Émis pour discussion

Préparé par: RL

Vérifié par: GP