

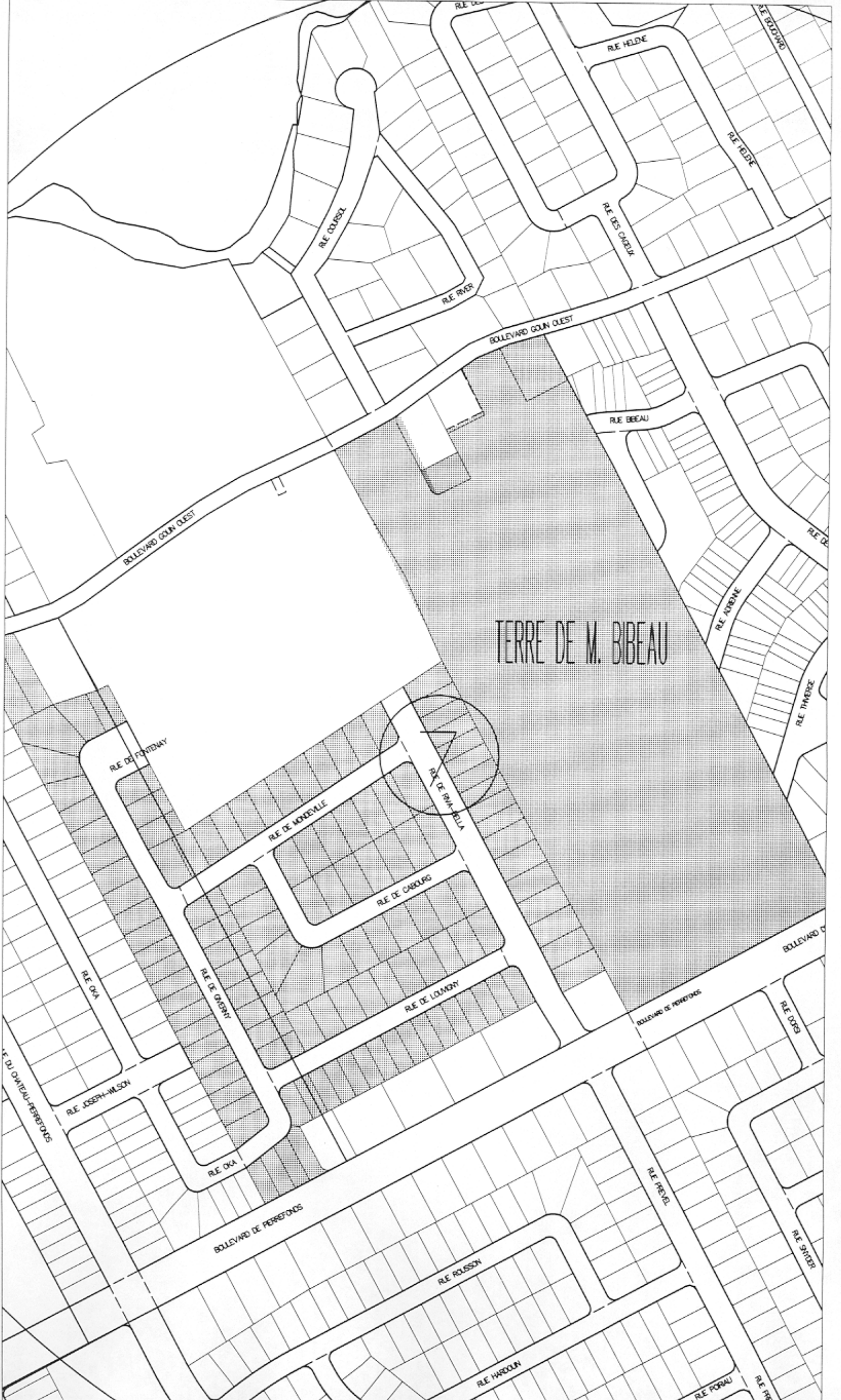


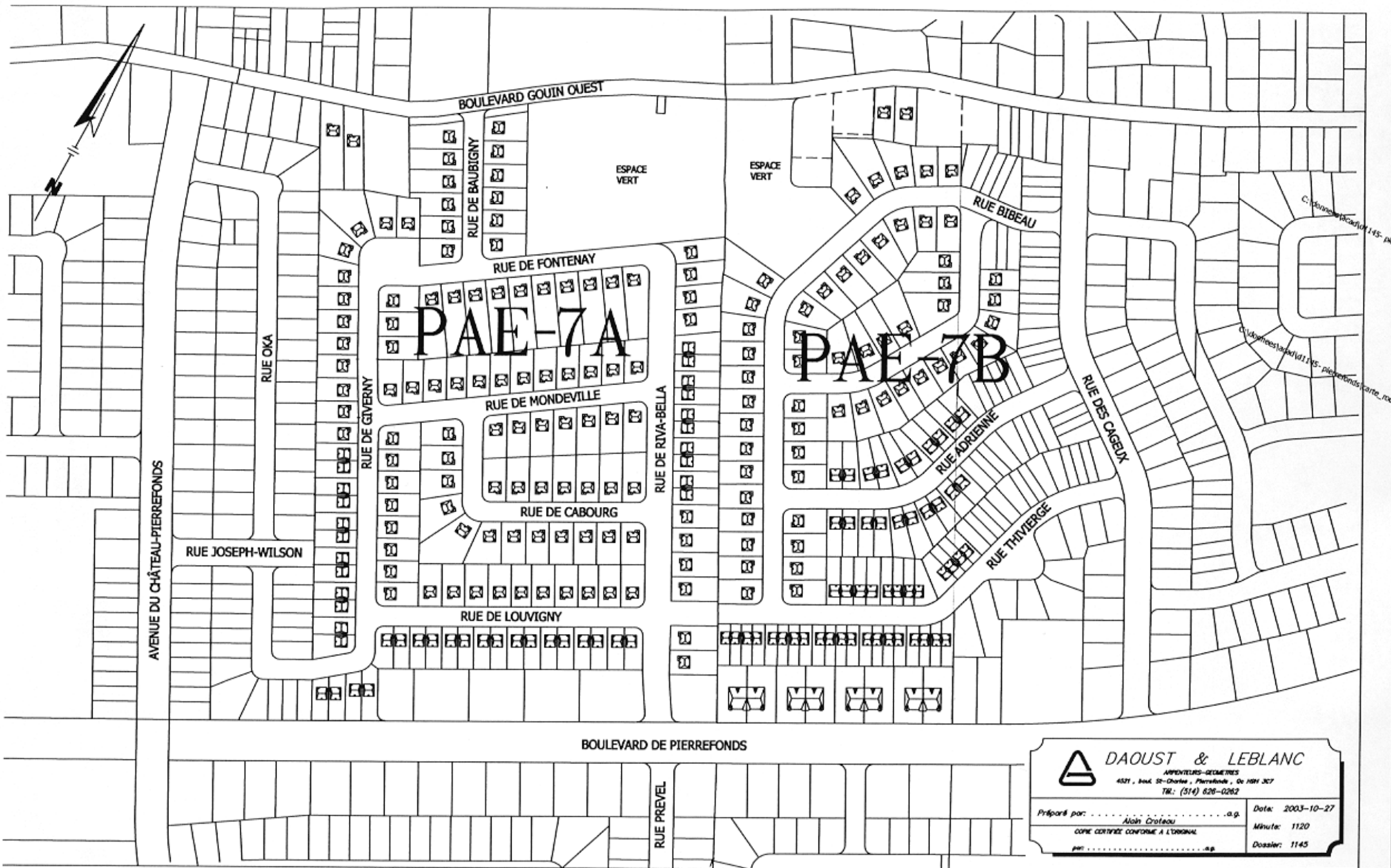


Localisation du site





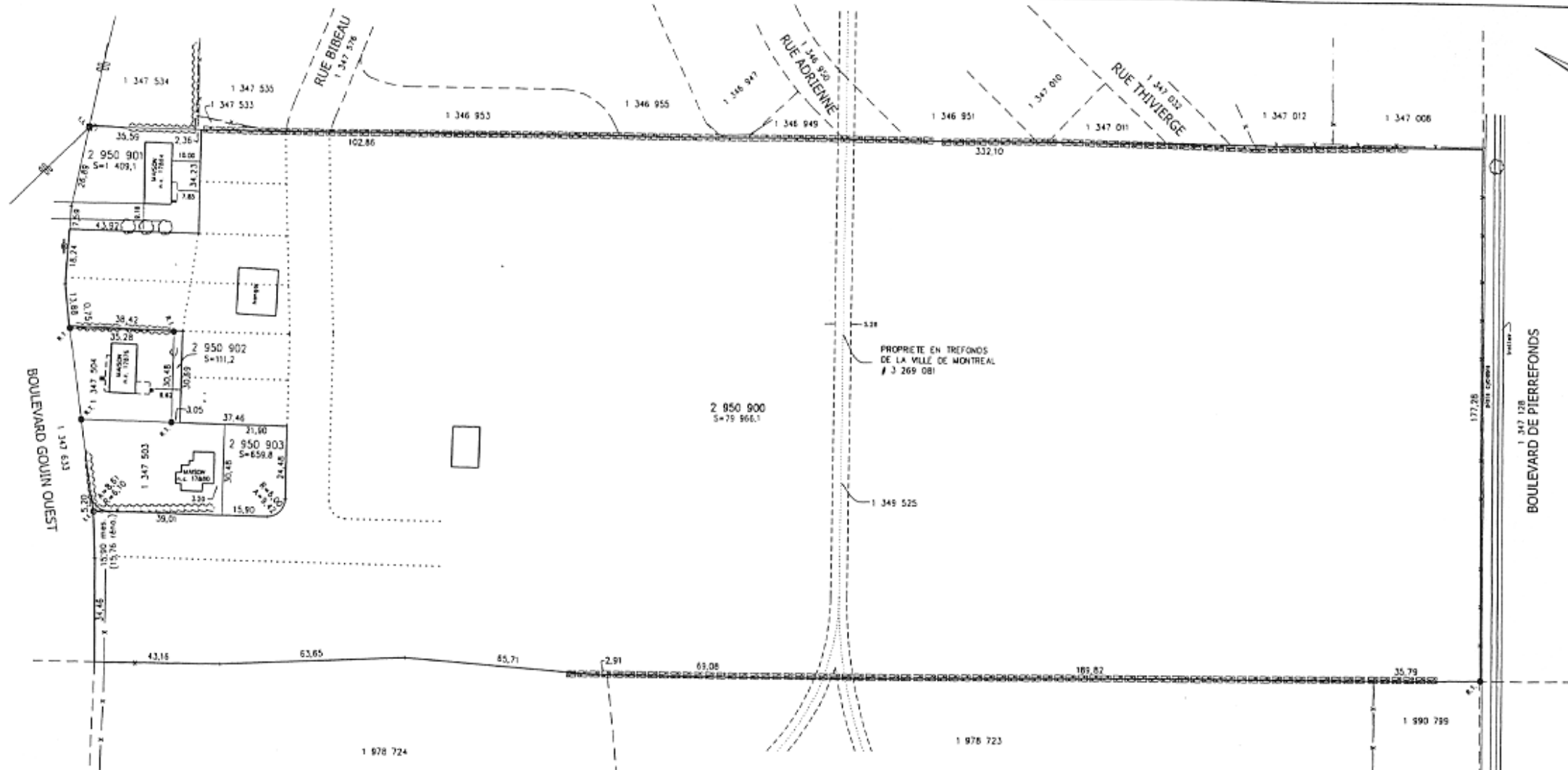




DAoust & LEBLANC

ARPENTIERS-GÉOMÈTRES
4521, boul. St-Charles, Pierrefonds, Qc H9H 3C7
TEL: (514) 626-0262

Préparé par: a.g.	Date: 2003-10-27
Alain Croteau	Minute: 1120
COPÉ CERTIFIÉ CONFORME À L'ORIGINAL	Dossier: 1145
par: a.g.	



PROPRIETE EN TREFONDS
DE LA VILLE DE MONTREAL
3 269 081

REÇU LE
11 AVR. 2003

- ⊙ Type levé
- ⊙ Repère levé
- ⊙ Sans levé
- Arbre
- ⊖ Digue de rive
- ⊖ Mur
- ⊖ Ombre
- ⊖ Fil aérien
- ⊖ Poteau
- ⊖ Hauteur

Préparé pour le seul service de M. Lionel BÉLÉAU
pour les fins d'arpente.

Toute autre utilisation et toute violation par un tiers
devront être l'objet d'une autorisation écrite du sousigné.

Ces mesures indiquées sur ce plan sont en mètres (S.I.).

DAQUST & LEBLANC ARPENTEURS-GÉOMÈTRES 4521, rue St-Denis, Montréal, Qc H3K 3C1 Tél: 439-0283 Fax: 439-0283 (Télécopieur)		Préparé à Montréal, le 19 décembre 2002	
		Minute: 14638	
Préparé par: René LEBLANC		COPIE CERTIFIÉE CONFORME À L'ORIGINAL par: o.g.	
PLAN DE PROPRIÉTÉ			
Lot (s): 2 950 900 à 2 950 903		Echelle: 1 : 1000	
Cadastre: Québec		Dossier: 1145	
Circonscription foncière: Montréal		Fichier: D1145M	
Municipalité: Ville de Montréal		Cornet: 382-4	
Arrondissement: Pierrefonds/Senneville			

Lot de 35 acres au 1 novembre 2002